

jocopix	IATA series	
2. Auflage / 2nd edition 11/2023		

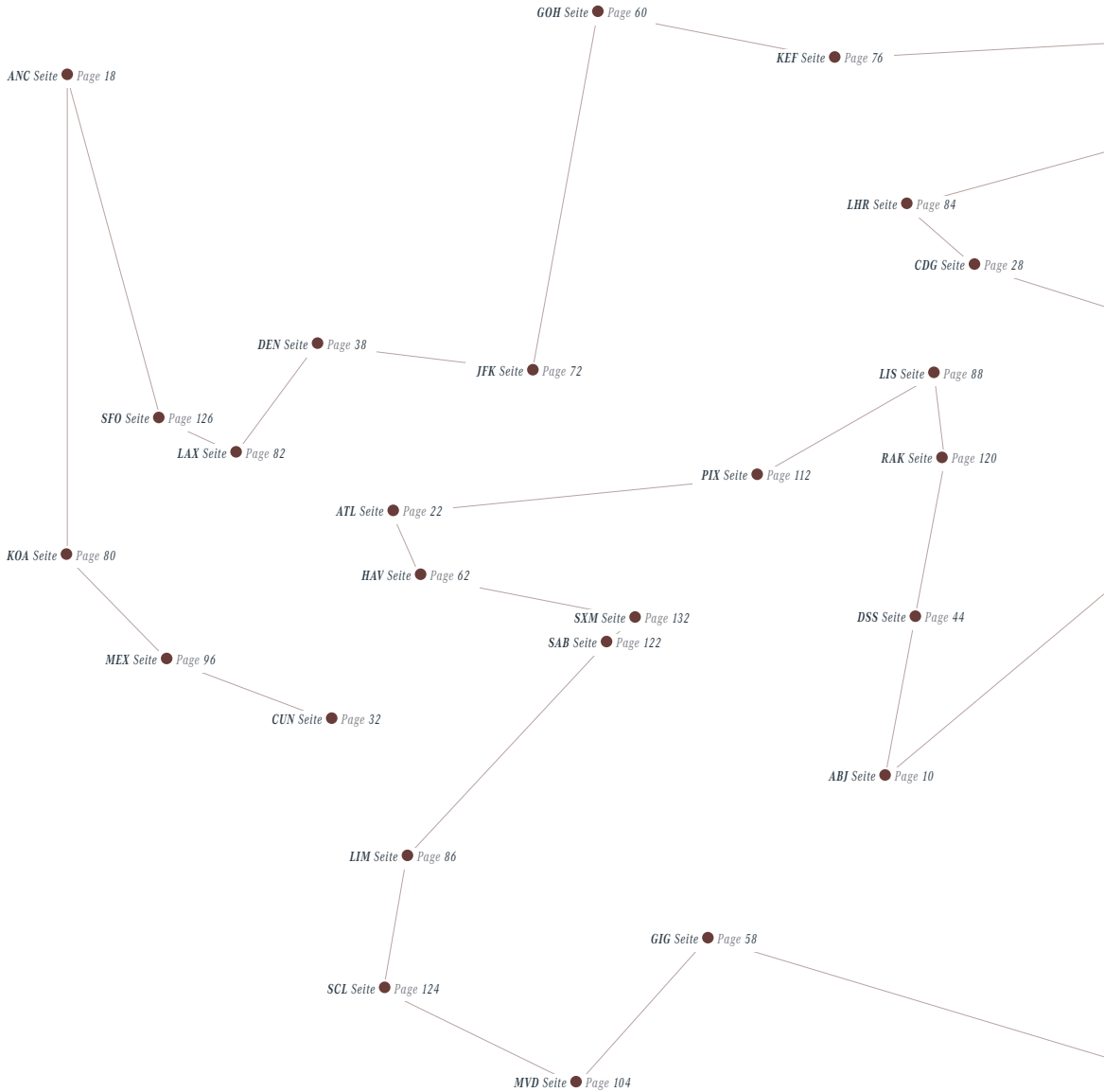


IATA Serie, ein Projekt der „jocopix design agentur“





IATA series, a project of „jocopix design agency“

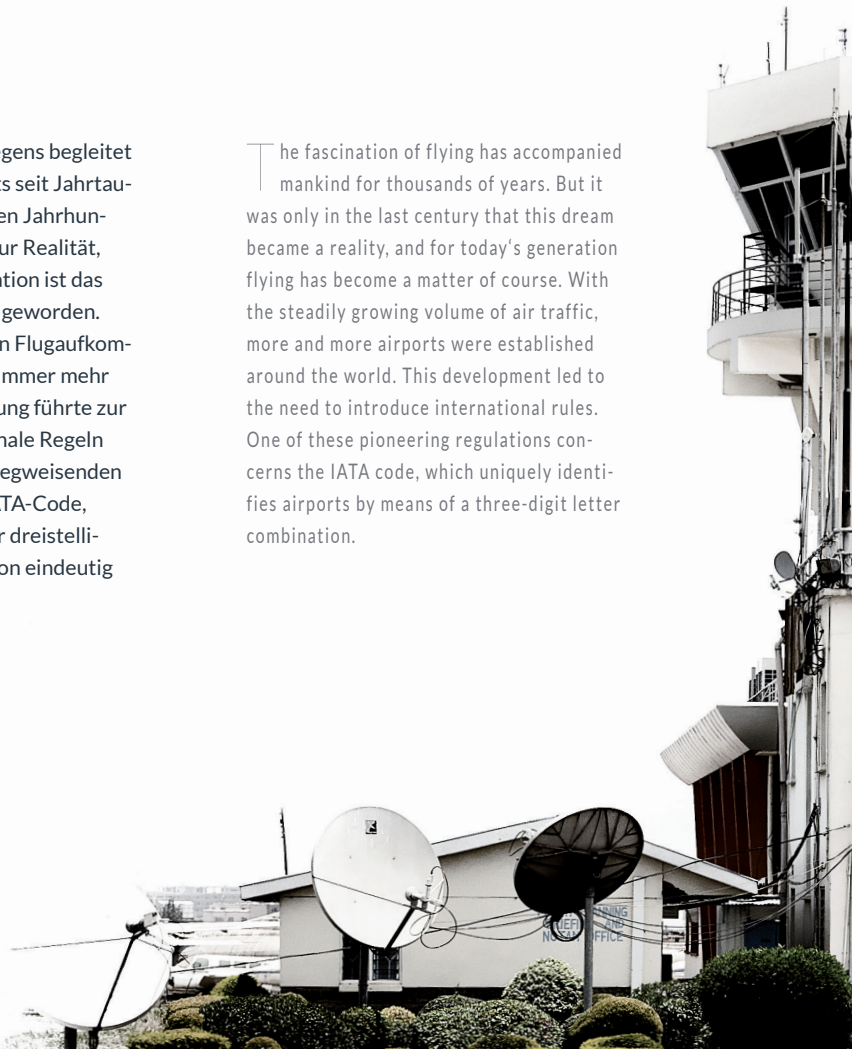




#5-23


Die Faszination des Fliegens begleitet die Menschheit bereits seit Jahrtausenden. Doch erst im letzten Jahrhundert wurde dieser Traum zur Realität, und für die heutige Generation ist das Fliegen selbstverständlich geworden. Mit dem stetig wachsenden Flugaufkommen entstanden weltweit immer mehr Flughäfen. Diese Entwicklung führte zur Notwendigkeit, internationale Regeln einzuführen. Eine dieser wegweisenden Regelungen betrifft den IATA-Code, der Flughäfen mittels einer dreistelligen Buchstabenkombination eindeutig identifiziert.

The fascination of flying has accompanied mankind for thousands of years. But it was only in the last century that this dream became a reality, and for today's generation flying has become a matter of course. With the steadily growing volume of air traffic, more and more airports were established around the world. This development led to the need to introduce international rules. One of these pioneering regulations concerns the IATA code, which uniquely identifies airports by means of a three-digit letter combination.





IATA AIRPORT DESIGN





/weblink

http://jocopix.org/htmlgrafikart/IATA_Code.html

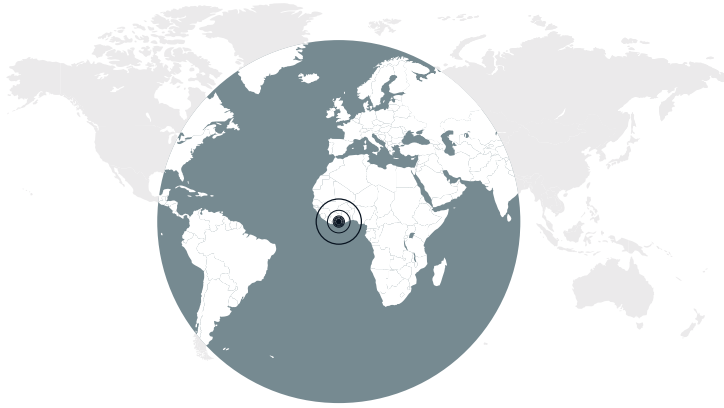




Ein bemerkenswertes Kunstprojekt, entwickelt von der Design-Agentur „jocopix“ im Rahmen der IATA-Serie, präsentiert eine beeindruckende Sammlung von 70 einzigartigen Werken, welche Flughäfen aus verschiedenen Ländern darstellen. Diese Kunstwerke wurden digital am Computer erschaffen und basieren auf Vektorgrafiken, wodurch sie sich in beliebigen Größen produzieren lassen. Die Anwendungsmöglichkeiten sind äußerst vielfältig – von Werbeplakaten für Flughäfen und Fluggesellschaften bis hin zu Betreibergesellschaften oder als bemerkenswerte Kunstserie für den Innenraum.

A remarkable art project, developed by the design agency "jocopix" as part of the IATA series, presents an impressive collection of 70 unique works representing airports from different countries. These artworks were created digitally on the computer and are based on vector graphics, which allows them to be produced in any size. The applications are extremely diverse - from advertising posters for airports and airlines to operating companies or as a remarkable interior art series.





FÉLIX HOUPHOUET BOIGNY AIRPORT

ABIDJAN CÔTE D'IVOIRE

Der Flughafen Abidjan, auch bekannt als *Félix-Houphouët-Boigny Airport oder Port-Bouët Airport*, befindet sich im Stadtteil Port-Bouët, 16 km südöstlich von Abidjan, der größten Stadt der Elfenbeinküste. Der Flughafen, der im Westen des afrikanischen Kontinents liegt, wird auch von vielen führenden internationalen Fluggesellschaften angefliegen.

The Abidjan Airport, also known as *Félix Houphouët Boigny Airport or Port Bouet Airport*, is located in the Port-Bouët district, 16 km southeast of Abidjan, the largest city in Ivory Coast. The airport in the western part of the African continent is also served by many leading international airlines.



Phone Wallpaper







AUKLAND AIRPORT

NEW ZEALAND AOTEAROA


Der **Flughafen Auckland** ist der größte und wichtigste Flughafen in Neuseeland und befindet sich etwa 20 Kilometer südlich des Stadtzentrums von Auckland. Er wurde im Jahr 1966 eröffnet und hat sich seitdem zu einem bedeutenden Drehkreuz für den internationalen Luftverkehr entwickelt.

The **Auckland Airport** is the largest and most important airport in New Zealand, located approximately 20 kilometers south of the city center of Auckland. It was opened in 1966 and has since become a significant hub for international air travel.



Phone Wallpaper







QUEEN ALIA INTERNATIONAL AIRPORT

AMMAN JORDANIEN

Der Flughafen Amman ist nach der ehemaligen Königin von Jordanien, Königin Alia, benannt, die 1977 bei einem Unfall ums Leben kam. Das neue Terminal wurde 2013 eröffnet und 2014 vom Airport Council International als bester Flughafen im Nahen Osten ausgezeichnet.

The Amman Airport is named after the former Queen of Jordan Queen Alia, who tragically passed away in an accident in 1977. The new terminal was inaugurated in 2013 and was recognized as the best airport in the Middle East by the Airport Council International in 2014.



Phone Wallpaper







LUCHTHAVEN SCHIPHOL AIRPORT

AMSTERDAM NETHERLANDS

Der Flughafen Schiphol ist der drittgrößte Verkehrsflughafen in Europa mit einem Passagieraufkommen von 71 Millionen im Jahr 2019. Er liegt nur etwa 10 Kilometer südwestlich der größten niederländischen Stadt Amsterdam. Seit 1920 wird der Flughafen auch für zivile Zwecke genutzt. Zu diesem Zeitpunkt erhielt er den Namen Schiphol.

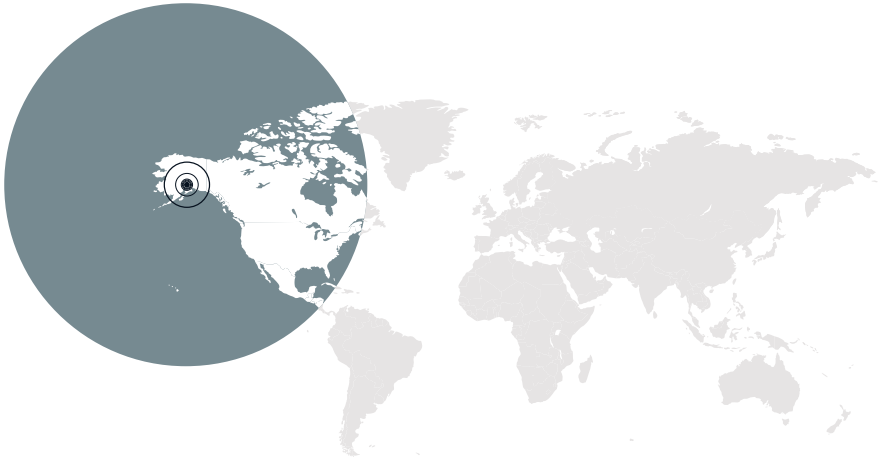
Amsterdam Airport Schiphol is the third-largest passenger airport in Europe, with a traffic volume of 71 million passengers in 2019. It is situated just 10 kilometers southwest of the largest Dutch city, Amsterdam, and was originally established as a military base in 1916. Since 1920, the airport has also been used for civilian purposes and adopted the name Schiphol.



Phone Wallpaper







TED STEVENS ANCHORAGE ALASKA INTERNATIONAL AIRPORT

Zu den zehn größten Frachtflughäfen der Welt gehört der Ted Stevens Anchorage International Airport, der im Jahr 1951 eröffnet wurde. Benannt wurde er nach Ted Stevens, einem US-amerikanischen Politiker und Senator, der 2010 bei einem Flugzeugabsturz in Aleknagik ums Leben kam. Alaska wurde im Jahr 1959 der 49. Bundesstaat der Vereinigten Staaten.

The Ted Stevens Anchorage International Airport, which opened in 1951, is among the top ten largest cargo airports in the world. It was named after Ted Stevens, a US politician and senator who tragically lost his life in a plane crash in Aleknagik in 2010. Alaska became the 49th state of the United States in 1959.



Phone Wallpaper







STOCKHOLM ARLANDA AIRPORT

STOCKHOLM SWEDEN


Der internationale Verkehrsflughafen Stockholm/Arlanda wurde im Jahr 1960 eröffnet und diente als Notlandeplatz während des Space-Shuttle-Programms der NASA. Der Regionalflughafen Bromma, der hauptsächlich für Inlandsflüge genutzt wird, wurde in den 1930er Jahren eröffnet.

The Stockholm/Arlanda international airport was opened in 1960 and served as an emergency landing site during NASA's Space Shuttle program. The Bromma regional airport, primarily used for domestic flights, was opened in the 1930s.



Phone Wallpaper







HARTSFIELD JACKSON INTERNATIONAL AIRPORT

ATLANTA
U.S.A.

Im Jahr 2019 war der Hartsfield-Jackson Atlanta International Airport mit 110,5 Millionen Passagieren der verkehrsreichste Flughafen der Welt. Dies ist hauptsächlich auf die Nutzung des Flughafens als Knotenpunkt für Inlandsflüge zurückzuführen.

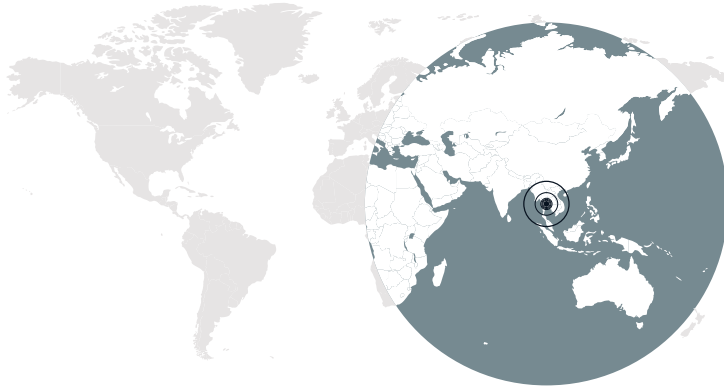
In 2019, Hartsfield-Jackson Atlanta International Airport was the busiest airport in the world, with 110.5 million passengers. This is primarily due to the airport's use as a connecting hub for domestic flights.



Phone Wallpaper







BANGKOK SUARNANHUMI AIRPORT

BANGKOK THAILAND

In der thailändischen Provinz Samut Prakan befindet sich der große internationale Flughafen Suvarnabhumi, was übersetzt das Goldene Land bedeutet. Er wurde 2006 eröffnet, erhielt jedoch während der Test- und ersten Betriebsphase im Jahr 2005 vorläufig den IATA Code NBK.

The large international airport Suvarnabhumi, meaning „Golden Land“ in Thai, is located in the province of Samut Prakan, Thailand. It was opened in 2006 but received the provisional IATA code NBK during its testing and initial operational phase in 2005.



Phone Wallpaper







EURO AIRPORT

BASEL MULHOUSE FREIBURG

Der EuroAirport Basel Mulhouse Freiburg ist der einzige Flughafen der Welt, der von zwei Ländern gemeinsam betrieben wird. Er liegt 6 Kilometer nordwestlich von Basel und 22 Kilometer südöstlich von Mulhouse. Der Flughafen befindet sich auf französischem Gebiet, genießt aber gemäß dem französisch-schweizerischen Vertrag von 1949 den Status eines binationalen Flughafens.

The EuroAirport Basel Mulhouse Freiburg is the only airport in the world that is jointly operated by two countries. It is located 6 kilometers northwest of Basel and 22 kilometers southeast of Mulhouse. The airport is situated on French territory but, according to the French-Swiss treaty of 1949, it enjoys the status of a binational airport.



Phone Wallpaper







CHARLES DE GAULLE AIRPORT

PARIS FRANCE


Der zweitgrößte Flughafen Europas nach Istanbul ist der Paris-Charles-de-Gaulle Airport. Er befindet sich 26 Kilometer nordöstlich von Paris und belegte im Jahr 2018 den 10. Platz in der Weltrangliste. Benannt wurde er nach dem berühmten französischen General und Staatsmann Charles de Gaulle. Im Juli 2000 kam es zu einem Absturz einer Concorde auf dem Weg nach New York während des Starts, woraufhin Air France sämtliche Flugzeuge dieses Typs aus dem Verkehr zog.

The second largest airport in Europe after Istanbul is Paris-Charles-de-Gaulle Airport. It is located 26 kilometers northeast of Paris and ranked 10th in the world in 2018. It is named after the famous French general and statesman, Charles de Gaulle. In July 2000, a Concorde aircraft crashed during takeoff on its way to New York, leading Air France to ground all planes of this type.



Phone Wallpaper







CAPE HTOWN INTERNATIONAL AIRPORT

CAPE TOWN SOUTH AFRICA

Der internationale Flughafen Kapstadt in Südafrika befindet sich 22 Kilometer östlich des Zentrums von Kapstadt. Der Flughafen wurde im Jahr 1955 eröffnet und erfuhr im Jahr 2010 eine bedeutende Erweiterung für die Fußballweltmeisterschaft.

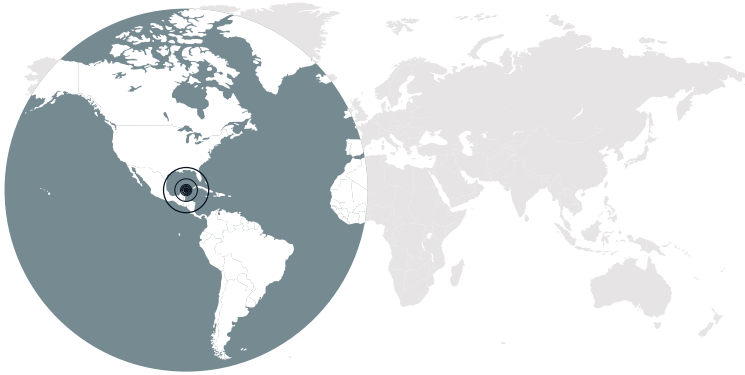
The international airport of Cape Town in South Africa is located 22 kilometers east of the center of Cape Town. The airport, which was opened in 1955, underwent significant expansion in 2010 for the FIFA World Cup.



Phone Wallpaper







DE CANCÚN INTERNATIONAL AIRPORT

CANCÚN MÉXICO

Der Flughafen Cancún ist der zweitgrößte Flughafen in Mexiko und befindet sich im Bundesstaat Quintana Roo an der Karibikküste. Er wurde im Jahr 1975 eröffnet und hat sich seitdem zu einem wichtigen Drehkreuz für den internationalen Tourismus entwickelt.

The Cancun Airport is the second largest airport in Mexico and is located in the state of Quintana Roo on the Caribbean coast. It was opened in 1975 and has since become an important hub for international tourism.



Phone Wallpaper







DARESSALAM INTERNATIONAL AIRPORT

DAR ES SALAAM TANZANIA

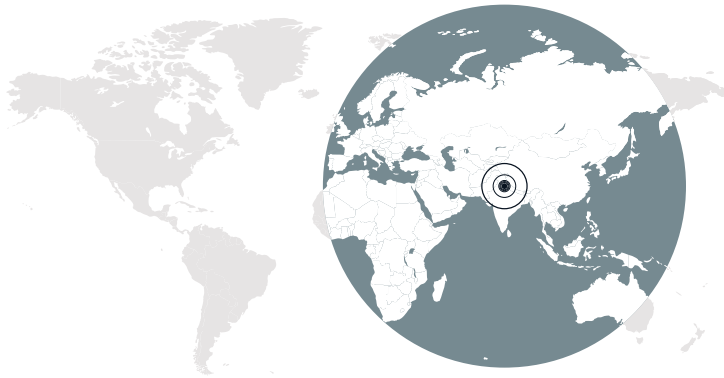
Der Julius Nyerere International Airport, benannt nach dem ersten Präsidenten der unabhängigen Republik Tansania, Julius Nyerere, wurde im Jahr 2005 als der wichtigste Flughafen des Landes eröffnet. Im Jahr 1914 errichtete die deutsche Kolonialverwaltung einen provisorischen Flugplatz in Kurasini im Temeke-Distrikt, der während des Ersten Weltkriegs für Aufklärungsflüge genutzt wurde. Der Flughafen ist über eine gut ausgebaute, vierspurige Autobahn mit dem zwölf Kilometer südwestlich gelegenen Zentrum von Dar es Salaam verbunden.

The Julius Nyerere International Airport, named after the first President of the independent Republic of Tanzania, Julius Nyerere, was opened in 2005 as the country's main airport. In 1914, the German colonial administration established a provisional airfield in Kurasini, located in the Temeke District, which was used for reconnaissance flights during World War I. The airport is connected to the center of Dar es Salaam, located twelve kilometers southwest, via a well-developed four-lane highway.



Phone Wallpaper





INDIRA GANDHI INTERNATIONAL AIRPORT

DELHI
INDIA

Der Indira Gandhi International Airport liegt etwa 16 Kilometer südwestlich der indischen Hauptstadt Neu-Delhi auf einer Höhe von 226 Metern. Das Terminal 3, das 2010 eröffnet wurde, ist mit einer Fläche von 502.000 Quadratmetern das achtgrößte Terminal der Welt. Es sind weitere Ausbaupläne geplant, um bis 2026 100 Millionen Passagiere abfertigen zu können.

At an altitude of 226 meters and about 16 kilometers southwest of the Indian capital New Delhi lies the Indira Gandhi International Airport. With an area of 502,000 square meters, Terminal 3, which opened in 2010, is the eighth largest in the world. Further expansion plans to handle 100 million passengers are planned by 2026.



Phone Wallpaper







DENVER INTERNATIONAL AIRPORT

DENVER U.S.A.


Der Denver International Airport ist der zweitgrößte Flughafen der Welt in Bezug auf die Fläche. Er ist der fünftgrößte Flughafen in den USA, nach Atlanta, Los Angeles, Chicago und Dallas. Der Flughafen Denver ist auch bekannt für die Mythen und Verschwörungstheorien, die sich um ihn ranken. Überall im Flughafen, sei es in der Wartehalle, am Gepäckband oder an den Sicherheitskontrollen, findet man Hinweise auf Außerirdische oder Verschwörungen.

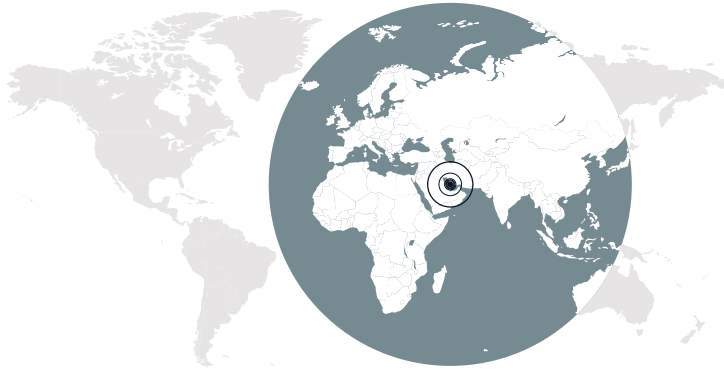
Denver International Airport is the second largest airport in the world in terms of land area and the fifth busiest in the U.S. after Atlanta, Los Angeles, Chicago and Dallas, and one of the youngest U.S. airports. The myths and conspiracy theories circling around Denver Airport can be read in the press all over the world. Whether in the waiting hall, at the baggage carousel or at the security checkpoints, there are references to extraterrestrials or conspiracies everywhere.



Phone Wallpaper







HAMAD INTERNATIONAL AIRPORT

DOHA
QATAR

Der Hamad International Airport ist der internationale Flughafen von Katar. Er wurde im April 2014 eröffnet, nachdem es zuvor zu einigen Verzögerungen gekommen war. Bei der Landung oder dem Start in nördlicher Richtung bietet sich ein atemberaubender Blick auf die Skyline von Doha. Einzigartig ist auch die Tatsache, dass der Flughafen auf dem Seeweg erreicht werden kann.

The international Airport of Qatar Hamad International Airport was opened after a series of delays in April 2014. If you land or take off in the direction of the north, you have a fantastic view of the skyline of Doha. The special thing is that you can also reach the airport by sea.



Phone Wallpaper



DENPASAR BALI



DPS - WADD

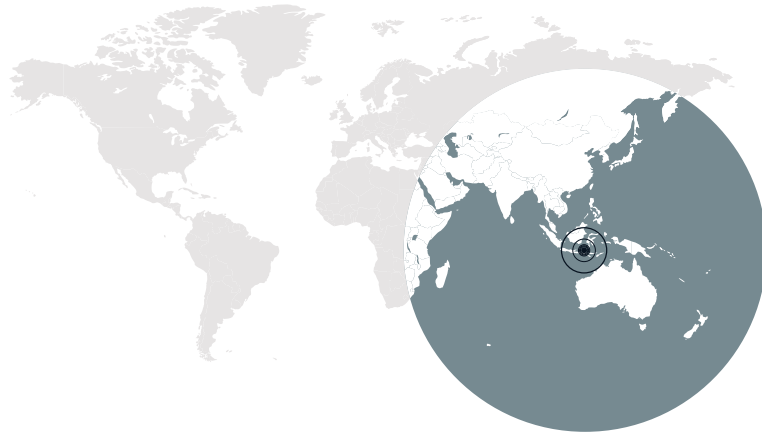
8° 44' 53" S - 115° 10' 2" O

1 9 3 1

DPS

Airport Ngurah Rai





NGURAG RAI AIRPORT

BALI INDONESIEN

Der Ngurah Rai International Airport wurde 1931 gegründet und bestand anfangs nur aus ein paar Hütten und einer Graspiste. Erst 1959, als er den internationalen Standards der ICAO entsprach, wurden die ersten internationalen Passagiere auf dem Flughafen begrüßt.

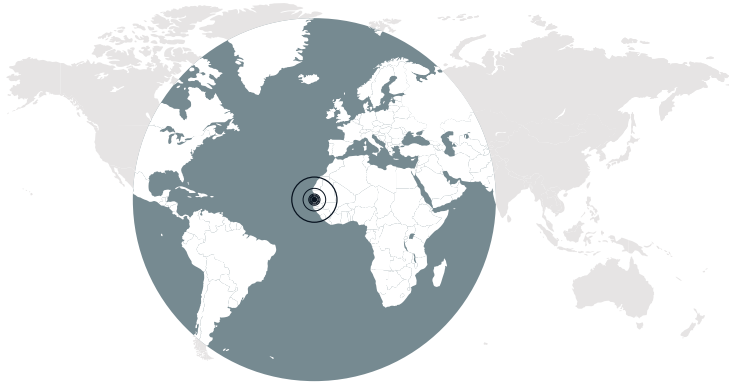
When Ngurah Rai International Airport was founded in 1931, it consisted only of a few huts and a grass runway. It was not until 1959, when it was brought up to the international standards of ICAO, that the first international passengers were welcomed at the airport.



Phone Wallpaper







BLAISE DIAGNE INTERNATIONAL AIRPORT

DAKAR SENEGAL

Der im Jahr 2017 eröffnete Flughafen Dakar-Blaise Diagne ersetzt den alten Flughafen Dakar-Léopold Sédar Senghor aufgrund des steigenden Passagieraufkommens. Der Flughafen wurde nach dem senegalesischen Politiker Blaise Diagne benannt.

Dakar-Blaise Diagne Airport, which only opened in 2017, replaced the old Dakar-Léopold Sédar Senghor Airport, as it could no longer cope with the increasing passenger volume. The airport was named after the Senegalese politician Blaise Diagne.



Phone Wallpaper







DÜSSELDORF INTERNATIONAL AIRPORT

DÜSSELDORF GERMANY

Der Flughafen Düsseldorf liegt in Bezug auf das Passagieraufkommen direkt hinter dem Flughafen Frankfurt am Main. Im April 1996 kam es zu einem schweren Brandunfall, bei dem 17 Menschen starben. Der Unfall wurde durch Schweißarbeiten an einer Dehnungsfuge verursacht, bei denen die Sicherheitsvorschriften missachtet wurden. Die ersten Propellerflugzeuge starteten bereits im Jahr 1927 in Richtung Berlin, München und Malmö.

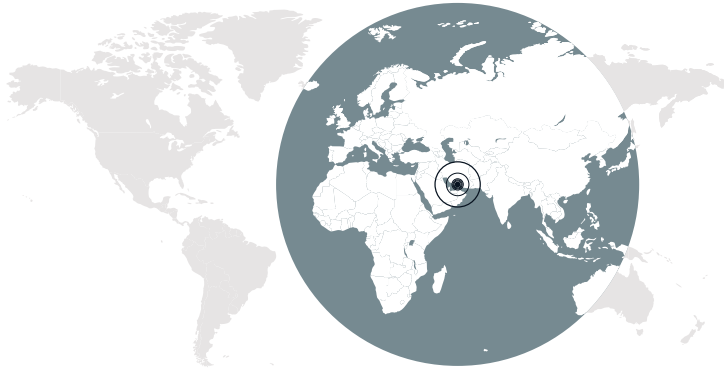
Düsseldorf Airport is located directly behind Frankfurt am Main Airport in terms of passenger volume. In April 1996 there was a serious fire accident in which 17 people died. The accident was caused by welding work on an expansion joint in disregard of safety regulations. The first propeller planes took off in 1927 bound for Berlin, Munich and Malmö.



Phone Wallpaper







DUBAI INTERNATIONAL AIRPORT

DUBAI UNITED ARAB EMIRATES

Dubais Flughafen belegte im Jahr 2017 weltweit den dritten Platz in Bezug auf das Passagieraufkommen mit mehr als 88 Millionen Passagieren. Er liegt nur hinter den Flughäfen Atlanta und Peking. Scheich Rashid bin Said Al Maktum gab den Bau des Flughafens im Jahr 1959 in Auftrag, und das neueste Terminal 3 wurde 2008 eröffnet.

With passenger traffic in 2017 exceeding 88 million, Dubai's airport ranks third in the world behind Atlanta and Beijing. Sheikh Rashid bin Said Al Maktum commissioned the construction of the airport in 1959, and the newest and last Terminal 3 was put into operation in 2008. Currently, the airport has one of the largest duty-free stores in the world.



Phone Wallpaper





EBB

ENTE BBE

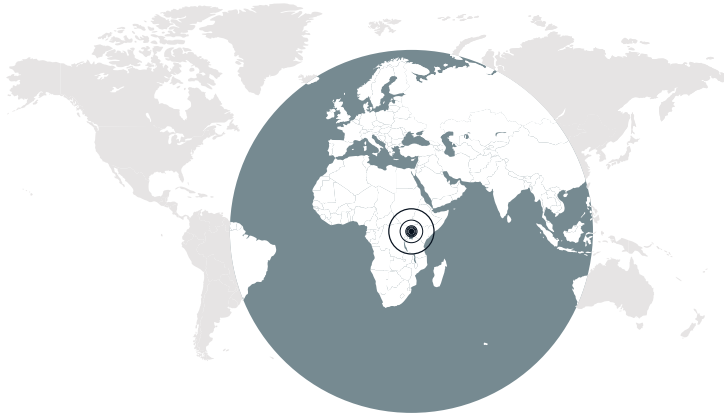
Entebbe International Airport

0° 2' 33" N
32° 26' 37" O

E B B
HUEN

1951





ENTEBBE INTERNATIONAL AIRPORT

ENTEBBE UGANDA

Am Ufer des Viktoriasees, etwa 35 Kilometer von der Hauptstadt Kampala entfernt, befindet sich der Entebbe International Airport, der wichtigste Flughafen Ugandas. Dieser erlangte traurige Berühmtheit, als im Jahr 1976 ein israelisches Kommando Geiseln aus den Händen palästinensischer und deutscher Entführer befreite.

On the shores of Lake Victoria and 35 kilometers away from the capital city of Kampala lies the most important airport in Uganda, the Entebbe International Airport. It gained infamous fame when an Israeli commando freed hostages from the hands of Palestinian and German kidnapers in 1976.



Phone Wallpaper





DI ROMA FIUMICINO AIRPORT

ROME
ITALY

Der berühmte Universalgelehrte Leonardo da Vinci gab dem großen internationalen Verkehrsflughafen der italienischen Hauptstadt Rom seinen Namen. Er befindet sich etwa 30 km südwestlich des Stadtzentrums von Rom im Stadtgebiet von Fiumicino und ist auch das Hauptdrehkreuz der Fluggesellschaft ITA Airways.

The famous polymath Leonardo da Vinci lent his name to the major international airport of the Italian capital, Rome. It is located approximately 30 km southwest of the city center of Rome, in the Fiumicino area, and serves as the main hub for ITA Airways, the national airline.



Phone Wallpaper





FRANKFURT AM MAIN AIRPORT

FRANKFURT GERMANY

Frankfurt am Main, inoffiziell als Rhein-Main-Flughafen bekannt, ist der größte deutsche Verkehrsflughafen. Der 1936 eröffnete Flughafen (er wurde auch Weltflughafen genannt) sollte der zentrale Heimatflughafen für Luftschiffe werden. Der Flughafen liegt nur etwa 12 Kilometer südwestlich des Frankfurter Stadtzentrums und wurde durch den Bau der Start- und Landebahn West und die damit verbundenen Proteste der Bevölkerung auch in der Presse bekannt.

Frankfurt am Main, unofficially known as Rhein-Main Airport, is the largest commercial airport in Germany. The airport, opened in 1936 (it was also called World Airport), was intended to be the central home airport for airships. The airport is located approximately 12 kilometers southwest of the city center of Frankfurt and gained press attention due to the construction of the West runway and the associated protests by the local population.



Phone Wallpaper





SUNAN INTERNATIONAL AIRPORT

PYONGYANG NORTH KOREA

Die staatliche Fluggesellschaft Air Koryo hat ihren Sitz auf dem nord-koreanischen Flughafen Sunan. Der Flughafen liegt 24 Kilometer von Pjöngjang entfernt und verfügt über zwei Landebahnen.

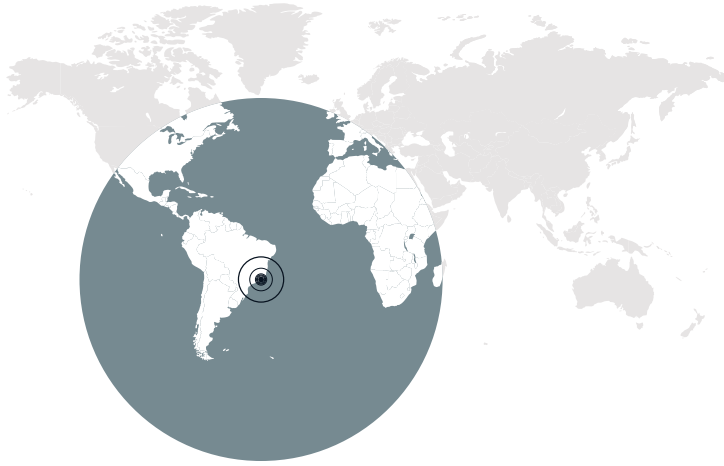
The state airline Air Koryo is based at Sunan Airport in North Korea. The airport is located 24 kilometers from Pyongyang and has two runways.



Phone Wallpaper







JANEIRO GALEÃO INTERNATIONAL AIRPORT

RIO DE JANEIRO BRASIL IEN

Der wichtigste internationale Flughafen der brasilianischen Metro-
pole befindet sich nur 20 Kilometer von Rio de Janeiro entfernt. Der
Flughafen Rio de Janeiro-Galeão wurde 1945 eröffnet, aber seine
Geschichte begann bereits 1924 mit einer Flugschule. In den Jahren
von 1950 bis 2018 gab es 20 Totalverluste von Flugzeugen.

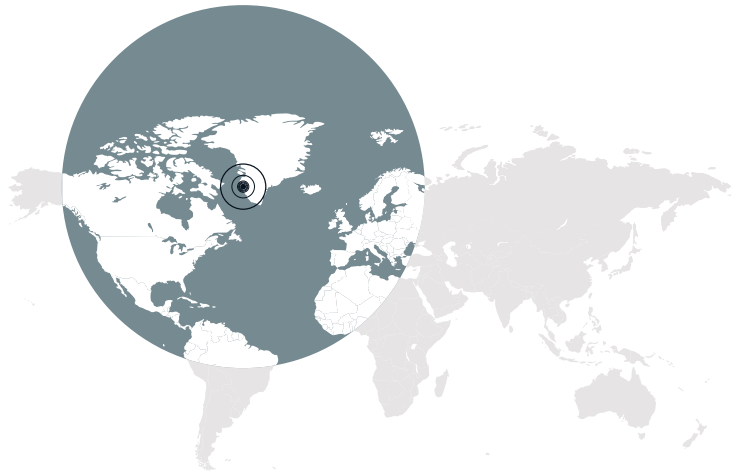
The main international airport of the Brazilian metropolis is located
just 20 kilometers from Rio de Janeiro. Rio de Janeiro-Galeão Airport
was opened in 1945, but its history dates back to 1924 with a flight
school. Between 1950 and 2018, there were 20 total losses of aircraft
at the airport.



Phone Wallpaper







GODTHÅB LUFTHAVN AIRPORT

NUUK GREENLAND

In der Nähe der Stadt Nuuk, dem Heimatflughafen von Air Greenland, befindet sich der internationale Verkehrsflughafen des dänischen Autonomiegebiets Grönland Nuuk Airport. Der Flughafen wurde 1979 gebaut und mit Entfernungsmessgeräten ausgestattet.

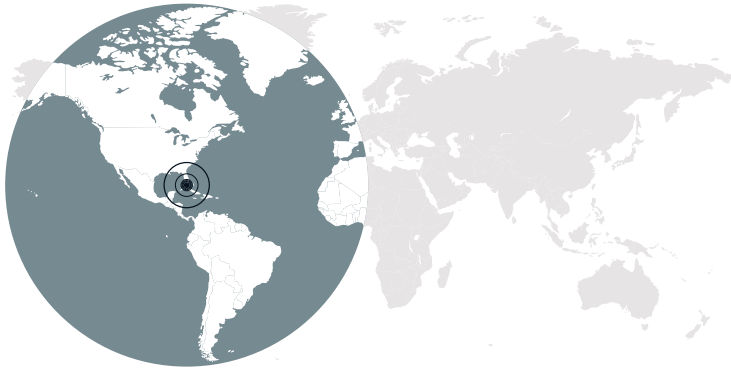
Near the city of Nuuk, the home airport of Air Greenland, is the international commercial airport of the Danish autonomous territory of Greenland, Nuuk Airport. The airport was built in 1979 and equipped with distance measuring equipment.



Phone Wallpaper







JOSÉ MARTÍ INTERNATIONAL AIRPORT

HAVANA CUBA

15 Kilometer südlich von Havanna liegt der Aeropuerto Internacional José Martí. Während des Kalten Krieges brachte die Kubakrise die Welt fast an den Rand eines Atomkriegs. Heute ist Kuba auch für amerikanische Bürger ein beliebtes Reiseziel.

15 kilometers south of Havana is the José Martí International Airport. During the Cold War, the Cuban Missile Crisis brought the world to the brink of nuclear war. Today, Cuba is also a popular travel destination for American citizens.



Phone Wallpaper







HONG KONG INTERNATIONAL AIRPORT

HONG KONG CHINA

Der internationale Flughafen Hongkong ist der größte Frachtflughafen der Welt und der drittgrößte in China. Um ihn von seinem Vorgängerflughafen zu unterscheiden, wird Kai Tak auch als Chek Lap Kok Airport bezeichnet. Der alte Flughafen war für seinen schwierigen Landeanflug zwischen den Bergen und Wolkenkratzern bekannt.

The Hong Kong International Airport is the largest cargo airport in the world and the third largest in China. To distinguish it from its predecessor airport, Kai Tak is also referred to as Chek Lap Kok Airport. The old airport was known for its challenging approach between mountains and skyscrapers.



Phone Wallpaper





38° 52' 22" N
1° 22' 23" O

1949

IBZ
LEIB

IBZ IBIZA

Aeropuerto de Ibiza





AIRPORT DE IBIZA

IBIZA SPAIN

Die drittgrößte Insel der Balearen mit einer Fläche von 572 km² ist weltweit als Hippie- und Partyinsel bekannt. Zu Beginn des Spanischen Bürgerkriegs wurde der Flugplatz auf der Baleareninsel Ibiza unter dem Namen Aeródromo Es Codolar eingerichtet. Im Jahr 1949 wurde der Flughafen unter dem Namen Aeroport d'Eivissa erstmals für die zivile Luftfahrt geöffnet.

The third largest island in the Balearic Islands, with an area of 572 km², is globally known as the hippie and party island. At the beginning of the Spanish Civil War, the airport on the Balearic island of Ibiza was established under the name Aeródromo Es Codolar. In 1949, the airport was opened for civilian aviation for the first time under the name Aeroport d'Eivissa.



Phone Wallpaper







INCHEON INTERNATIONAL AIRPORT

INCHEON SOUTH KOREA

Einer der größten Flughäfen Asiens ist der Flughafen Incheon, der etwa 52 Kilometer westlich der südkoreanischen Hauptstadt Seoul und auf der zu Incheon gehörenden Insel Yeongjongdo im Gelben Meer liegt. In der AETRA-Passagierbefragung 2005 wurde er zum besten Flughafen seiner Kategorie gekürt.

One of the largest airports in Asia is Incheon Airport, which is located approximately 52 kilometers west of the South Korean capital, Seoul, on the island of Yeongjongdo, which belongs to Incheon, in the Yellow Sea. In the AETRA Passenger Survey of 2005, it was named the best airport in its category.



Phone Wallpaper







IMAM KHOMEINI INTERNATIONAL AIRPORT

THERAN IRAN

Ruhollah Khomeini war Namensgeber des im Jahr 2004 eröffneten Imam Khomeini Flughafens in Teheran. Der Flughafen befindet sich 30 Kilometer südwestlich von Teheran und verfügt über Start- und Landebahnen sowie Abfertigungseinrichtungen, die für Großraumflugzeuge wie den Airbus A380 und die Boeing 747 ausgelegt sind.

Ruhollah Khomeini was the namesake of Imam Khomeini Airport in Tehran, which was opened in 2004. The airport is located 30 kilometers southwest of Tehran and features runways and terminal facilities designed for large aircraft such as the Airbus A380 and the Boeing 747.

Phone Wallpaper







JOHN F. KENNEDY INTERNATIONAL AIRPORT

NEW YORK
U.S.A.

Der John F. Kennedy International Airport, der sich im Stadtbezirk Queens etwa 24 Kilometer östlich von Manhattan befindet, ist der größte Verkehrsflughafen im Großraum New York. Er erhielt seinen heutigen Namen am 24. Dezember 1963, nachdem der damalige Bürgermeister und Stadtrat von New York ihn nach der Ermordung von US-Präsident John F. Kennedy benannten. Im Jahr 1978 fand auf dem Flughafengelände der Lufthansa-Raub statt, der als der erfolgreichste Raubüberfall in der amerikanischen Geschichte bekannt ist.

John F. Kennedy International Airport, situated in the Queens borough about 24 kilometers east of Manhattan, is the largest airport in the Greater New York area. It was given its current name on December 24, 1963, after the then-Mayor and City Council of New York named it in honor of the assassination of U.S. President John F. Kennedy. In 1978, the Lufthansa heist took place on the airport grounds, known as the most successful robbery in American history.



Phone Wallpaper



Κρατικός Αερολιμένας Σκιάθου «Αλέξανδρος Παπαδιαμάντης»

Skiathos Alexandros Papadiamantis Airport

1 9 7 2

JSI
JSI - LGSK

Αλέξανδρος Παπαδιαμάντης

39° 10' 38" N - 23° 30' 13" O





ALEXANDROS PAPADIAMANTIS INTERNATIONAL AIRPORT

SKIATHOS GREECE

Der Schriftsteller Alexandros Papadiamantis war Namensgeber des Flughafens von Skiathos auf der gleichnamigen griechischen Insel. Der Flughafen ist das wichtigste touristische Ziel auf der Insel, da die Landebahn direkt an der Küste liegt und die Flugzeuge daher nur wenige Meter über den Köpfen der Schaulustigen landen.

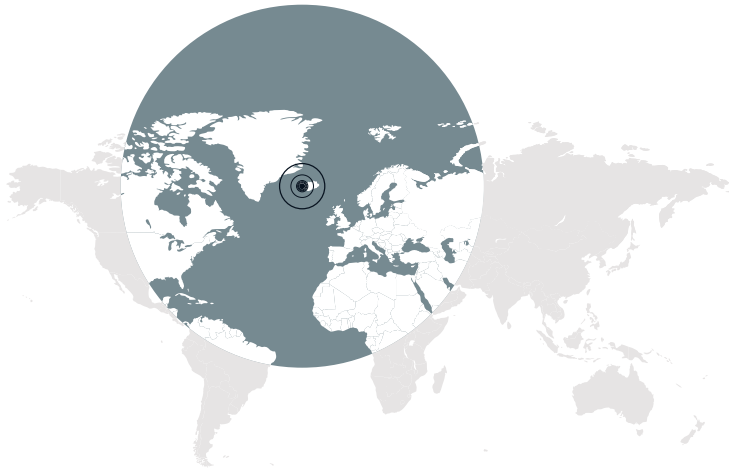
Writer Alexandros Papadiamantis was the namesake of Skiathos Airport on the eponymous Greek island. The airport is the main tourist destination on the island as the runway is located directly along the coast, allowing planes to land just a few meters above the heads of onlookers.



Phone Wallpaper







REYKJAVÍK INTERNATIONAL AIRPORT

REYKJAVÍK ICELAND

An der südwestlichen Spitze der Halbinsel Reykjaneskagi in Island befindet sich der größte Flughafen der Insel. Er wurde 1943 unter dem Namen Keflavík eröffnet und dient dem internationalen zivilen und militärischen Flugverkehr. Auf dem Gelände befindet sich auch ein NATO-Militärflugplatz namens Keflavik Air Base, der von der isländischen Küstenwache betrieben wird.

Located at the southwestern tip of the Reykjaneskagi Peninsula in Iceland is the largest airport on the island. It was opened in 1943 under the name Keflavík and serves international civilian and military air traffic. The site also houses a NATO military airfield called Keflavik Air Base, operated by the Icelandic Coast Guard.



Phone Wallpaper







KANSAI INTERNATIONAL AIRPORT

KANSAI JAPAN

Der Flughafen Kansai, der im Jahr 1994 eröffnet wurde, liegt auf einer künstlich angelegten Insel, die etwa 4 km lang und 1,2 km breit ist und sich mitten im Meer, etwa 5 km von der Küste entfernt in der Region Kinki befindet. Das geschwungene Terminalgebäude, das sich zwischen der Start- und Landebahn befindet, wurde von Renzo Piano entworfen.

Kansai Airport, opened in 1994, is situated on an artificially constructed island approximately 4 kilometers long and 1.2 kilometers wide, located in the middle of the sea about 5 kilometers from the coast in the Kinki region. The curved terminal building, positioned between the runway and the seashore, was designed by Renzo Piano.



Phone Wallpaper





KONA AT KEAHOLE INTERNATIONAL AIRPORT

KAILUA-KONA HAWAII

Im Pazifischen Ozean liegen die berühmten Inselketten Hawaiis, die seit 1959 zum 50. Bundesstaat der USA gehören. Der Kona International Airport in Keahole befindet sich 14 km nordwestlich des Stadtzentrums von Kailua-Kona. Er wurde 1970 eröffnet und nach dem nahegelegenen Keahole Point benannt.

In the Pacific Ocean lie the famous island chains of Hawaii, which have been the 50th state of the USA since 1959. Kona International Airport at Keahole is located 14 kilometers northwest of the city center of Kailua-Kona. It was opened in 1970 and named after the nearby Keahole Point.



Phone Wallpaper







LOS ANGELES INTERNATIONAL AIRPORT

LOS ANGELES U.S.A.

Der zweitgrößte Flughafen der USA und der viertgrößte der Welt mit einem Passagieraufkommen von 87,5 Millionen im Jahr 2018 ist der Flughafen Los Angeles International (LAX). Das Wahrzeichen des Flughafens ist das berühmte x-förmige Gebäude Theme Building, das 1961 erbaut wurde und ein UFO darstellen sollte. Im Inneren befindet sich ein Restaurant, das einen schönen Blick auf den gesamten Flughafen bietet.

The second-largest airport in the USA and the fourth-largest in the world, with a passenger traffic of 87.5 million in 2018, is Los Angeles International Airport (LAX). The airport's landmark is the famous Theme Building, an iconic X-shaped structure built in 1961 to resemble a UFO. Inside, there is a restaurant that offers a beautiful view of the entire airport.

Phone Wallpaper







LONDON HEATHROW AIRPORT

LONDON GREAT BRITAIN

Allein in der britischen Hauptstadt London gibt es sechs internationale Flughäfen, von denen der größte der London Heathrow Airport ist. Seit seiner Eröffnung im Jahr 1946 bis 2016 gab es insgesamt 14 Flugzeugverluste auf dem Flughafen und in seiner unmittelbaren Umgebung. In Bezug auf das Passagieraufkommen steht er weltweit an siebter Stelle und in Europa an erster Stelle.

In the British capital of London alone, there are six international airports, with the largest being London Heathrow Airport. Since its opening in 1946 until 2016, there have been a total of 14 aircraft losses at the airport and its immediate vicinity. In terms of passenger traffic, it ranks seventh globally and first in Europe.

Phone Wallpaper







JORGE CHÁVEZ INTERNATIONAL AIRPORT

LIMA PERU

Der größte Flughafen Perus ist der Aeropuerto Internacional Jorge Chávez, der etwa zehn Kilometer von Lima entfernt am Pazifik liegt und nach dem peruanischen Luftfahrtpionier Jorge Chávez benannt ist. Skytrax zeichnete den Flughafen 2014 zum sechsten Mal als besten Flughafen in Südamerika aus.

The largest airport in Peru is Aeropuerto Internacional Jorge Chávez, located approximately ten kilometers from Lima on the Pacific coast and named after Peruvian aviation pioneer Jorge Chávez. Skytrax awarded the airport the title of Best Airport in South America for the sixth time in 2014.



Phone Wallpaper







HUMBERTO DELGADO AIRPORT

LISBON
PORTUGAL

Die ersten Transatlantikflüge wurden in den 30er Jahren hauptsächlich mit Flugbooten absolviert. 1940 wurde dann der am Fluss Tejo liegende Humberto Delgado Airport eingeweiht. Er liegt nur sieben Kilometer nördlich vom Stadtzentrum Lissabon.

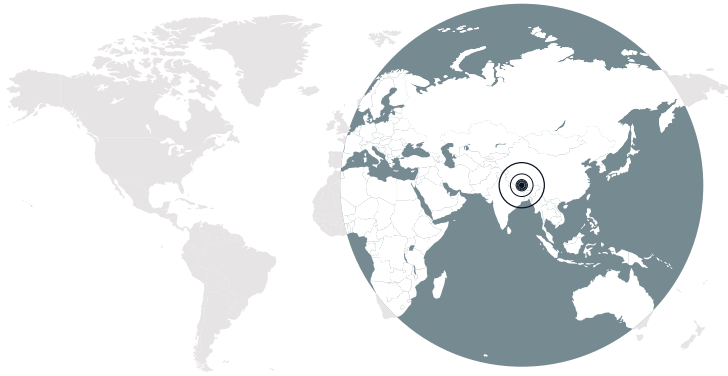
During the 1930s, the first transatlantic flights were primarily carried out using flying boats. In 1940, the Humberto Delgado Airport, located by the Tagus River, was inaugurated. It is only seven kilometers north of Lisbon city center.



Phone Wallpaper







TENZING HILLARY AIRPORT


LUKLA NEPAL

Auf einer Höhe von fast 2.800 Metern ist der Tenzing-Hillary Airport der wohl extremste und gefährlichste Flughafen der Welt, benannt nach den beiden berühmten Bergsteigern, die als erste den Mount Everest bezwungen haben. Piloten müssen zehn Landungen unter Aufsicht eines Ausbilders erfolgreich absolvieren, bevor sie eine offizielle Landeerlaubnis in Lukla erhalten.

At an altitude of nearly 2,800 meters, Tenzing-Hillary Airport is arguably the most extreme and dangerous airport in the world, named after the two famous climbers who were the first to conquer Mount Everest. Pilots must successfully complete ten landings under the supervision of an instructor before they receive official landing permission in Lukla.



Phone Wallpaper





ADOLFO SUÁREZ BARAJAS AIRPORT

MADRID SPAIN

Der nach dem ehemaligen spanischen Präsidenten Adolfo Suárez benannte Aeropuerto Adolfo Suárez Madrid-Barajas ist der internationale Flughafen der Stadt Madrid und das wichtigste Drehkreuz in Spanien. Der Architekt Luis Gutiérrez Soto und der Ingenieur Marqués de los Álamos entwarfen den Flughafen, der 1931 eröffnet wurde.

Aeropuerto Adolfo Suárez Madrid-Barajas, named after the former Spanish president Adolfo Suárez, is the international airport of Madrid and the main hub in Spain. The airport, designed by architect Luis Gutiérrez Soto and engineer Marqués de los Álamos, was opened in 1931.



Phone Wallpaper





AIRPORT DE MENORCA

MENORCA SPAIN

Nur 4,5 Kilometer südwestlich von Maó auf der Insel Menorca befindet sich einer der drei Verkehrsflughäfen der Balearen. Er wurde 1969 eröffnet und wird von der spanischen Gesellschaft Aena betrieben.

Just 4.5 kilometers southwest of Maó on the island of Menorca is one of the three major airports in the Balearic Islands. It was opened in 1969 and is operated by the Spanish company Aena.



Phone Wallpaper







INTERNATIONAL AIRPORT DE LA CIUDAD DE MÉXICO

MÉXICO CITY MÉXICO

In Lateinamerika ist der internationale Flughafen von Mexiko-Stadt einer der wichtigsten in der Region. Im Hinblick auf das Passagieraufkommen steht er weltweit an 42. Stelle und ist der Heimatflughafen und das Drehkreuz von Aeromexico.

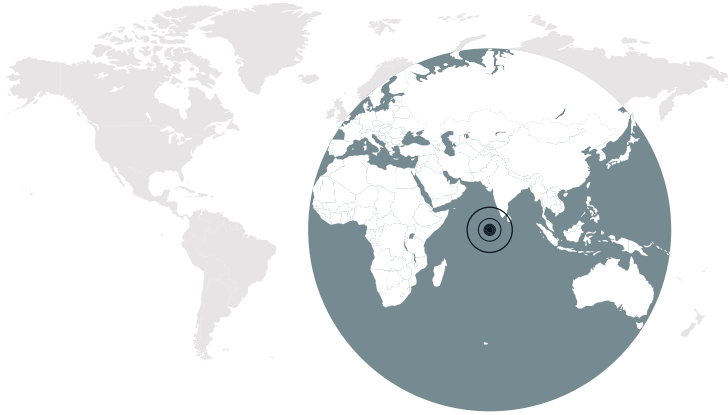
In Latin America, Mexico City International Airport is one of the most important in the region. It ranks 42nd globally in terms of passenger traffic and is the home airport and hub of Aeromexico.



Phone Wallpaper







MALÉ INTERNATIONAL AIRPORT

HULHULÉ MALEDIVEN

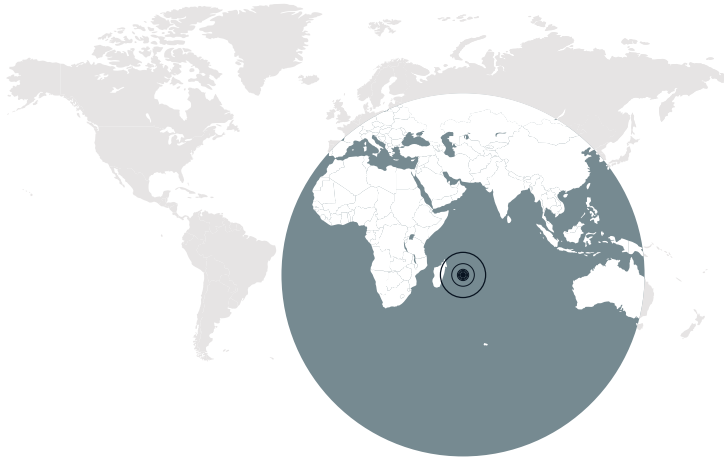
Der Flughafen Malé ist der wichtigste Flughafen auf den Malediven und befindet sich auf der Hauptinsel Malé, die die Hauptstadt des Inselstaates ist. Der Flughafen wurde im Jahr 1966 eröffnet und ist seitdem ein wichtiger Knotenpunkt für den internationalen Luftverkehr in der Region.

Malé Airport is the main airport in the Maldives and is located on the capital island of Malé. The airport was opened in 1966 and has since been a significant hub for international air travel in the region.



Phone Wallpaper





SIR SEEWOSAGUR RAMGOOLAM INTERNATIONAL AIRPORT

PLAINE MAGNIEN MAURITIUS

Der Sir Seewoosagur Ramgoolam Flughafen ist der größte Flughafen in Mauritius und befindet sich etwa 48 Kilometer südöstlich der Hauptstadt Port Louis. Der Flughafen wurde im Jahr 1942 eröffnet und hat sich seitdem zu einem wichtigen Drehkreuz für den internationalen Luftverkehr entwickelt.

Sir Seewoosagur Ramgoolam Airport is the largest airport in Mauritius and is situated approximately 48 kilometers southeast of the capital, Port Louis. The airport was opened in 1942 and has since become an important hub for international air travel.



Phone Wallpaper





FRANZ JOSEF STRAUSS AIRPORT

MÜNCHEN GERMANY

In unmittelbarer Nähe der Stadt Freising und ca. 28,5 km nordöstlich von München liegt der Flughafen Franz Josef Strauß. In nur einer Nacht zog man 1992 vom alten Flughafen RIM, der 52 Jahre lang der bayerischen Landeshauptstadt als internationaler Flughafen diente, zum neuen FJS-Flughafen um

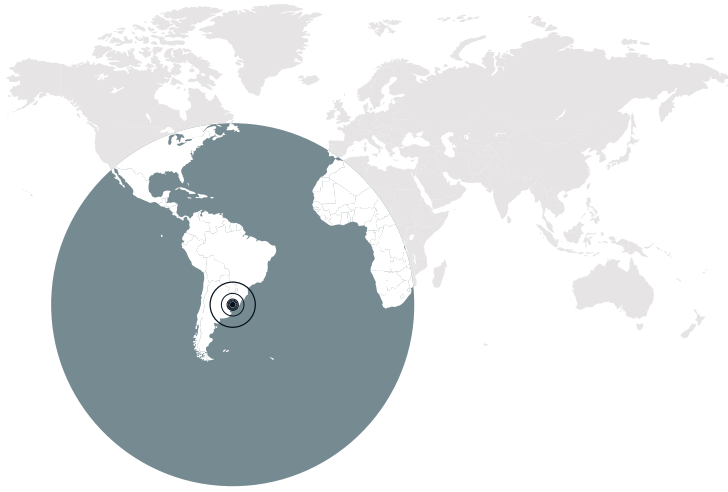
In close proximity to the city of Freising and approximately 28.5 km northeast of Munich lies Franz Josef Strauss Airport. In just one night in 1992, the airport relocated from the old RIM Airport, which had served as the international airport for the Bavarian capital for 52 years, to the new FJS Airport.



Phone Wallpaper







INTERNATIONAL AIRPORT DE CARRASCO


MONTEVIDEO URUGUAY

Wenige Kilometer von Montevideo entfernt, im Departement Canelones, liegt der 1947 erbaute Aeropuerto Internacional de Carrasco. Das von Rafael Viñoly neu gestaltete Terminal wurde 2009 eingeweiht. Im Jahr 2012 landete er in der Rangliste des US-Reiseportals Frommer's unter den Top 10 der besten Flughäfen der Welt.

A few kilometers from Montevideo, in the Canelones Department, lies the Aeropuerto Internacional de Carrasco, built in 1947. The terminal, redesigned by Rafael Viñoly, was inaugurated in 2009. In 2012, it ranked among the top 10 best airports in the world according to the US travel portal Frommer's.

Phone Wallpaper







JOMO KENYATTA INTERNATIONAL AIRPORT

NAIROBI KENIA

Große Teile der Bevölkerung wurden in den 1950er Jahren gefangen genommen, um den Mau-Mau-Krieg niederzuschlagen. Diese Menschen wurden als Zwangsarbeiter für den Bau des Jomo Kenyatta International Airport eingesetzt, wobei sich viele der Gefangenen praktisch zu Tode arbeiteten. Heute ist er der größte Flughafen in Ost- und Zentralafrika.

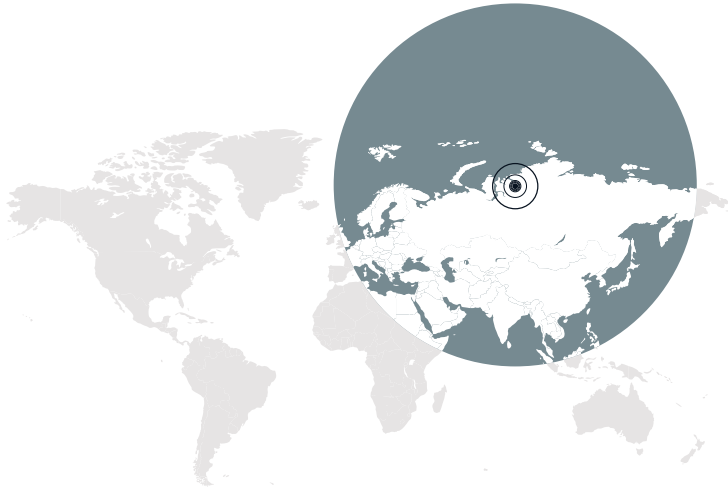
During the 1950s, large parts of the population were captured to suppress the Mau Mau uprising. These people were used as forced laborers for the construction of Jomo Kenyatta International Airport, with many prisoners essentially working themselves to death. Today, it is the largest airport in East and Central Africa.



Phone Wallpaper







NORILSK AIRPORT

NORILSK RUSSIA

Norilsk gilt als die nördlichste Großstadt der Welt und verfügt daher über einen Flughafen, den Norilsk Airport, der 1966 eröffnet wurde und 181 Meter über dem Meeresspiegel liegt. Er wurde in den 1950er Jahren als Stützpunkt für sowjetische Bomber gebaut.

Norilsk is considered the northernmost major city in the world and therefore has an airport, Norilsk Airport, which opened in 1966 and is located 181 meters above sea level. It was built in the 1950s as a base for Soviet bombers.



Phone Wallpaper







OSLO GARDERMOEN AIRPORT

OSLO NORWAY

Der internationale Flughafen Oslo-Gardermoen, der sowohl für zivile als auch für militärische Zwecke genutzt wird, wurde 1912 eröffnet und befindet sich 50 Kilometer nördlich von Oslo. Im Jahr 2013 wurde der Flughafen offiziell in Oslo Lufthavn umbenannt und ist mit Hochgeschwindigkeitszügen in nur 19 Minuten von der Hauptstadt Oslo aus zu erreichen.

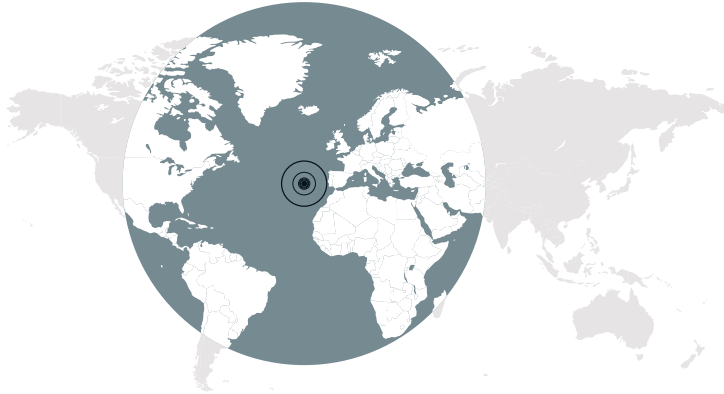
The Oslo-Gardermoen International Airport, used for both civilian and military purposes, opened in 1912 and is located 50 kilometers north of Oslo. In 2013, the airport was officially renamed Oslo Lufthavn and can be reached from the capital Oslo in just 19 minutes by high-speed trains.



Phone Wallpaper







DA ILHA DO PICO AIRPORT

PICO / AZORES PORTUGAL

Der auf der portugiesischen Insel Pico gelegene Flughafen wurde 1982 eröffnet. Er liegt am Fuße des höchsten Berges Portugals, dem Ponta do Pico (2.351 m).

The airport located on the Portuguese island of Pico opened in 1982. It is situated at the foot of Portugal's highest mountain, Ponta do Pico (2,351 m).



Phone Wallpaper







**BEIJING
DÀXING
GUÓJÌ
AIRPORT**

**PEKING
CHINA**

Ein Jahr nach seiner Eröffnung im Jahr 2019 rangiert der Beijing Daxing International Airport mit über 16 Millionen Passagieren auf Platz 53 der größten Verkehrsflughäfen der Welt. Der berühmte englische Architekt Norman Foster hat nach der Ausschreibung eines internationalen Wettbewerbs die Gestaltung des 46 Kilometer von Peking entfernten Flughafens übernommen.

One year after its opening in 2019, Beijing Daxing International Airport ranks 53rd among the largest airports in the world with over 16 million passengers. The renowned English architect Norman Foster took on the design of the airport, located 46 kilometers from Beijing, after an international competition.



Phone Wallpaper





PMI

MALLORCA

Aeropuerto de Son San Juan

19

P M I
LEPA



39° 33' 6" N
2° 44' 20" O

60





AIRPORT DE SON SAN JUAN

PALMA DE MALLORCA SPAIN


Der Flughafen Aeropuerto de Son San Juan (katalanisch Aeroport de Son Sant Joan), der sich auf der größten Insel der Balearen befindet, liegt etwa acht Kilometer östlich der Hauptstadt Palma. Nach seiner umfangreichen Erweiterung im Jahr 1960 wurde er zum Verkehrsflughafen der Insel und ersetzte den 6 km nordwestlich gelegenen Flugplatz Son Bonet. Er ist der drittgrößte Flughafen Spaniens nach Madrid und Barcelona.

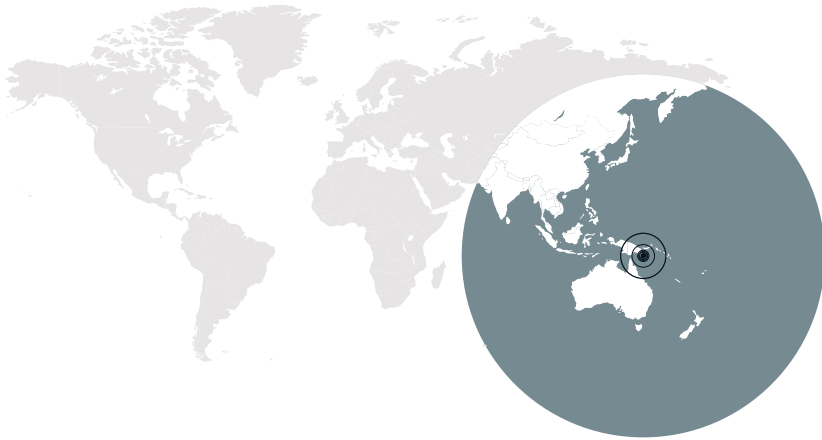
The Son San Juan Airport (Catalan: Aeroport de Son Sant Joan), located on the largest island of the Balearic Islands, is approximately eight kilometers east of the capital, Palma. After its extensive expansion in 1960, it became the main airport on the island, replacing the Son Bonet airfield located 6 km northwest. It is the third-largest airport in Spain after Madrid and Barcelona.



Phone Wallpaper







PORT MORESBY INTERNATIONAL AIRPORT

PORT MORESBY PAPUA-NEUGUINEA

Der Port Moresby International Airport ist der wichtigste Flughafen von Papua-Neuguinea und befindet sich in der Hauptstadt Port Moresby. Der Flughafen wurde im Jahr 1945 eröffnet und hat sich seitdem zu einem wichtigen Drehkreuz für den internationalen Luftverkehr in der Region entwickelt.

The Port Moresby International Airport is the main airport of Papua New Guinea and is located in the capital city of Port Moresby. The airport was opened in 1945 and has since become a significant hub for international air travel in the region.



Phone Wallpaper

31° 36' 25" N - 8° 2' 11" W

1 9 4 2

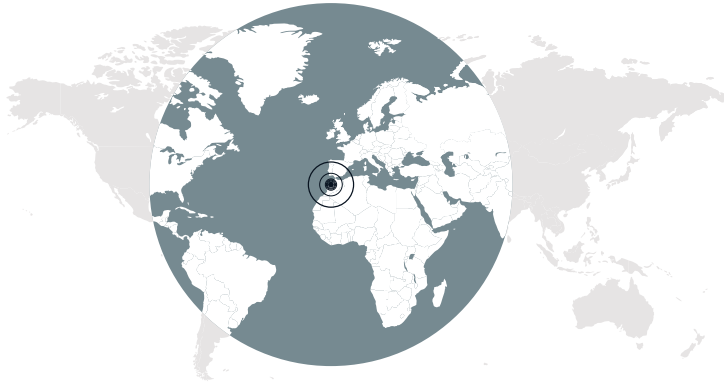
RAK - GMMX



RAK
MARRAKECH
Aéroport Marrakech - Ménara

مطار مراكش المنارة
ⴰⴳⴷⴰⵏ ⵏ ⵏⵓⵔⵓⵏ ⵏ ⵎⵔⵓⵏⵓⵏ ⵏ ⵎⵏⵓⵔⵓⵏ





AIRPORT MARRAKECH MÉNARA

MARRAKECH MOROCCO

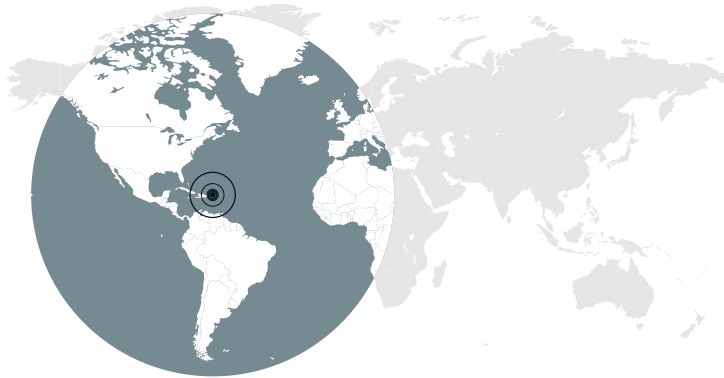
Der Flughafen Marrakesch-Menara, der im Jahr 1942 eröffnet wurde, diente als US-amerikanischer Luftwaffenstützpunkt. Im Jahr 2016 eröffnete König Mohammed VI. kurz vor Weihnachten das neue Terminal, das seitdem als der schönste Flughafen Afrikas bezeichnet wird.

The Marrakesh-Menara Airport, opened in 1942, served as a US military airbase. In 2016, King Mohammed VI inaugurated the new terminal just before Christmas, which has since been regarded as the most beautiful airport in Africa.

Phone Wallpaper







JUANCHO E. YRAUSQUIN AIRPORT

SABA NETHERLANDS

Der Flughafen Juancho E. Yrausquin befindet sich auf der Karibikinsel Saba, eine der drei niederländischen BES-Inseln. Der Flughafen verfügt über eine der kürzesten kommerziellen Start- und Landebahnen der Welt und kann nur mit einer Sondergenehmigung der niederländischen Luftfahrtbehörde genutzt werden.

The Juancho E. Yrausquin Airport is situated on the Caribbean island of Saba, one of the three Dutch BES islands. The airport boasts one of the world's shortest commercial runways and can only be used with a special permit from the Dutch aviation authority.



Phone Wallpaper







INTERNATIONAL AIRPORT ARTURO MERINO BENÍTEZ

PUDAHUEL SANTIAGO DE CHILE

Der Aeropuerto Internacional Arturo Merino Benítez ist der größte Flughafen Chiles und befindet sich in der Hauptstadt Santiago. Der Flughafen wurde im Jahr 1967 eröffnet und hat sich seitdem zu einem wichtigen Drehkreuz für den internationalen Luftverkehr in Südamerika entwickelt.

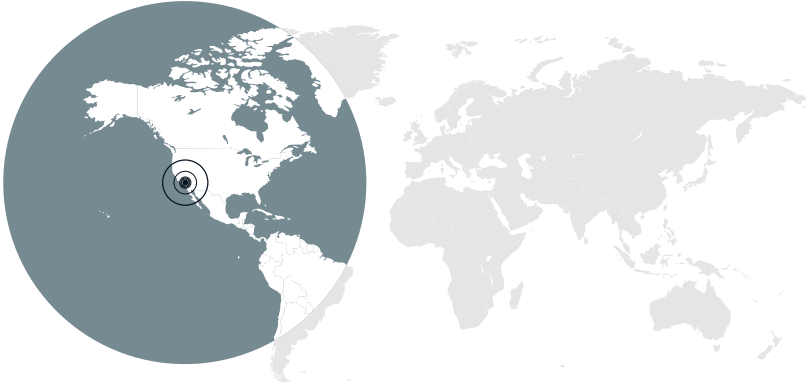
The Arturo Merino Benítez International Airport is the largest airport in Chile and is located in the capital city of Santiago. The airport was opened in 1967 and has since developed into a major hub for international air travel in South America.



Phone Wallpaper







SAN FRANCISCO INTERNATIONAL AIRPORT

SAN FRANCISCO U.S.A.

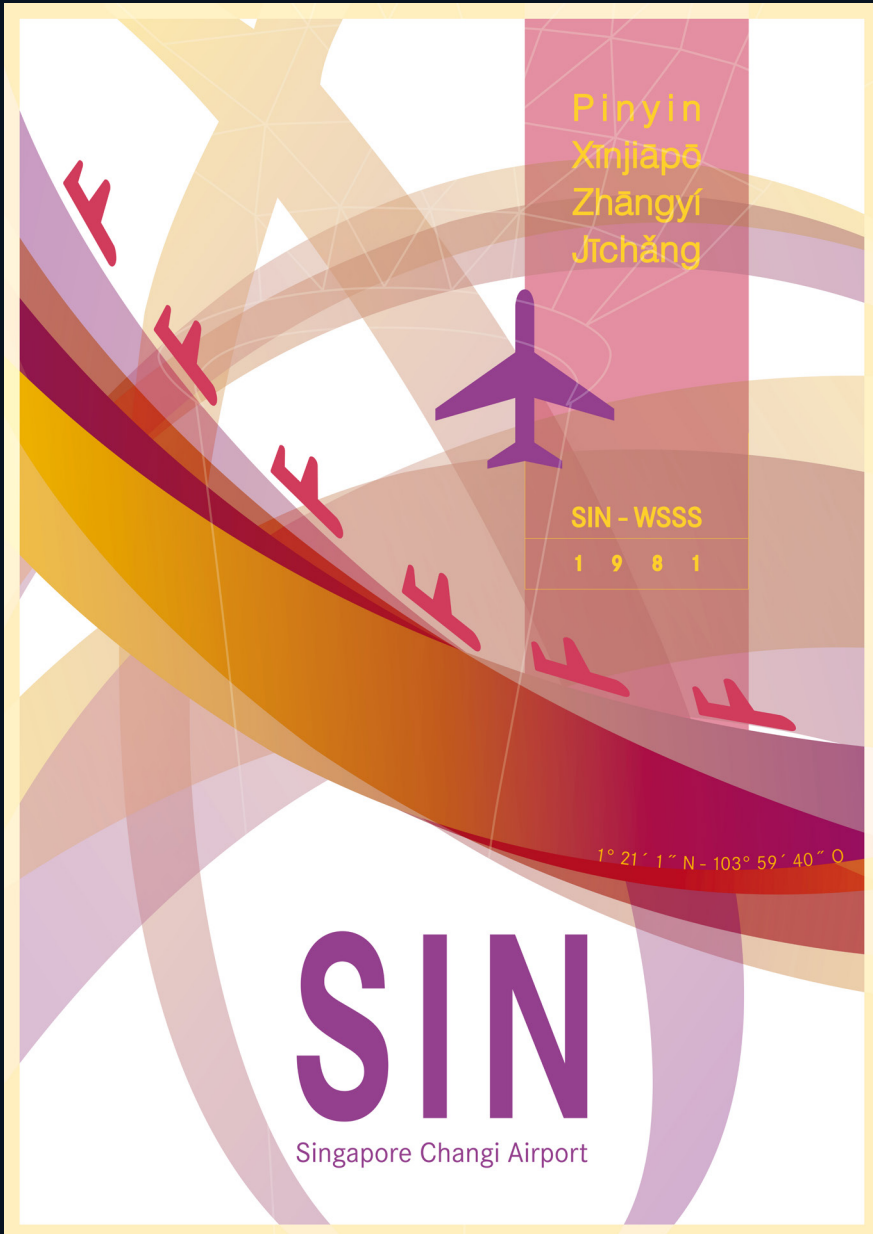
Der internationale Flughafen von San Francisco liegt auf einer aufgeschütteten Landfläche in der Bucht von San Francisco und ist 21 Kilometer vom Stadtzentrum entfernt. Er dient als Drehkreuz für Alaska und United Airlines und belegte 2018 den 25. Platz unter den verkehrsreichsten Flughäfen der Welt.

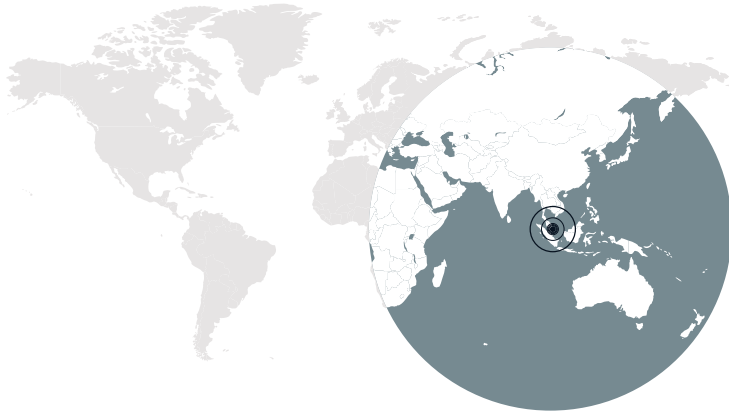
The San Francisco International Airport is situated on reclaimed land in the San Francisco Bay, 21 kilometers away from the city center. It serves as a hub for Alaska and United Airlines and ranked 25th among the busiest airports in the world in 2018.



Phone Wallpaper







SINGAPORE CHANGHAI AIRPORT

ABIDJAN SINGAPORE

Im Jahr 2017 belegte der Flughafen Singapur den 18. Platz unter den größten Flughäfen der Welt. Sehenswert ist das Terminal 3 mit seinen außergewöhnlichen Gärten, der Mikrobrauerei und dem Schmetterlingsgarten mit Blick auf das Rollfeld.

In 2017, Singapore Airport ranked 18th among the world's largest airports. Noteworthy is Terminal 3, with its exceptional gardens, microbrewery, and butterfly garden overlooking the runway.



Phone Wallpaper







SHEREMETYEVO INTERNATIONAL AIRPORT

MOSCOW RUSSIA

Mit einem Passagieraufkommen von 33,6 Millionen im Jahr 2016 ist der Moskauer Flughafen Scheremetjewo der größte Flughafen in Russland. Der Flughafen wurde 1959 anlässlich der Olympischen Sommerspiele von German Firman nach dem Vorbild des Terminals in Hannover gebaut.

With a passenger volume of 33.6 million in 2016, Moscow's Sheremetyevo Airport is the largest airport in Russia. The airport was built in 1959 by German Firman, inspired by the design of the terminal in Hanover, on the occasion of the Olympic Summer Games.



Phone Wallpaper

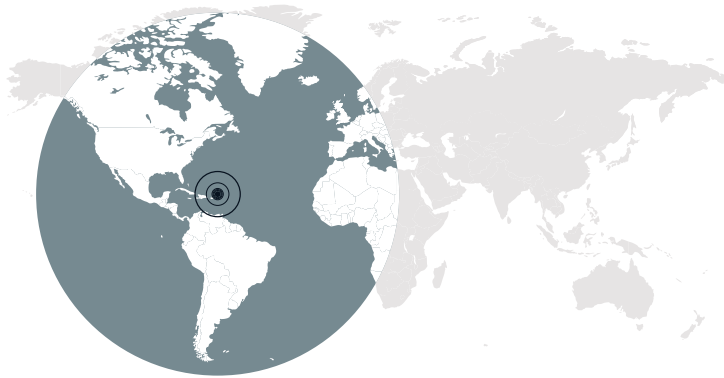




SXM

PRINCESS
JULIANA
INTERNATIONAL
AIRPORT





PRINCESS JULIANA INTERNATIONAL AIRPORT


SINT MAARTEN NETHERLANDS

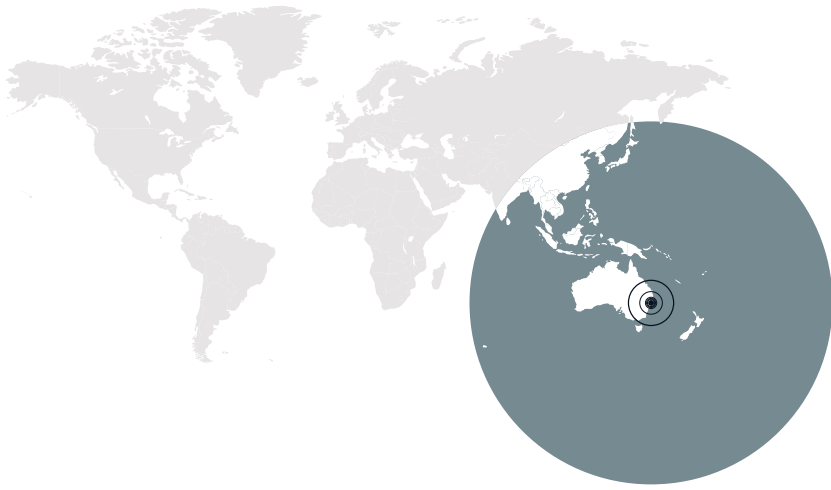
Mitten in der Karibik, auf dem niederländischen Teil der Insel St. Martin, befindet sich einer der wohl spektakulärsten Flughäfen der Welt. Die Start- und Landebahn befindet sich nur wenige Meter hinter dem Maho Beach, sodass die Flugzeuge nur etwa 10 bis 20 Meter über dem Strandbereich landen, was Flugzeugbeobachter weltweit anzieht.

In the heart of the Caribbean, on the Dutch side of the island of St. Martin, lies one of the most spectacular airports in the world. The runway is located just a few meters behind Maho Beach, resulting in airplanes landing only about 10 to 20 meters above the beach area, attracting plane spotters from around the globe.

↔ Phone Wallpaper







KINGSFORD SMITH INTERNATIONAL AIRPORT

SYDNEY AUSTRALIA

„Sir Charles Edward Kingsford Smith ist ein renommierter australischer Luftfahrtpionier, der im Jahr 1928 den ersten Flug von den USA nach Australien unternahm. Zu seinen Ehren erhielt der 1933 eröffnete Flughafen in Sydney seinen Namen. Der Flughafen befindet sich nur 10 Kilometer vom berühmten Opernhaus entfernt und zeichnet sich durch seine zentrale Lage für einen Großflughafen aus.“

Sir Charles Edward Kingsford Smith is a renowned Australian aviation pioneer who undertook the first flight from the USA to Australia in 1928. In his honor, the airport in Sydney, which opened in 1933, was named after him. The airport is located just 10 kilometers away from the famous Sydney Opera House and is distinguished by its central location, making it an ideal choice for a major airport.



Phone Wallpaper



TLS

AÉROPORT
TOULOUSE-BLAGNAC

1 9 3 9

TLS - LFBO

43° 37' 45" N - 1° 21' 50" O





AIRPORT TOULOUSE BLAGNAC

TOULOUS FRANCE

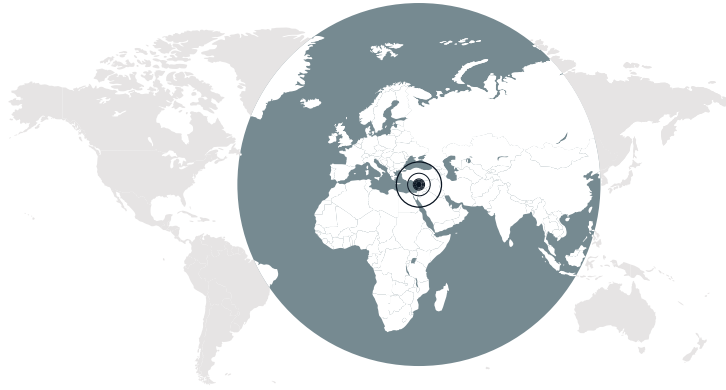
Der Flughafen Toulouse-Blagnac ist nicht nur der sechstgrößte Flughafen in Frankreich, sondern auch der Werkflughafen von Airbus und ATR. Hier findet auch die Endmontage des berühmten und größten Passagierflugzeugs der Welt, des A380, statt. Sowohl die ersten Flüge des Überschall-Passagierflugzeugs Concorde als auch des A380 starteten vom Flughafen Toulouse.

The Toulouse-Blagnac Airport is not only the sixth largest airport in France but also serves as the manufacturing hub for Airbus and ATR. It is where the final assembly of the renowned and largest passenger aircraft in the world, the A380, takes place. Both the inaugural flights of the supersonic passenger aircraft Concorde and the A380 originated from Toulouse Airport.



Phone Wallpaper





NEMEL HA-TE UFAH BEN GURIJ ON AIRPORT


TEL AVIV ISRAEL

Der Ben-Gurion-Flughafen, der auch oft als Flughafen Tel Aviv bezeichnet wird, ist Israels wichtigster und größter Flughafen. Ursprünglich im Jahr 1935 als Lydia Airport eröffnet, erhielt er nach der Gründung des Staates Israel im Jahr 1948 den Namen Lod International Airport. Schließlich wurde er im Jahr 1975 zu Ehren des ersten israelischen Premierministers David Ben-Gurion in Ben-Gurion-Flughafen umbenannt.

The Ben-Gurion Airport, often referred to as Tel Aviv Airport, is Israel's primary and largest airport. It was initially opened as Lydia Airport in 1935 and renamed to Lod International Airport after the establishment of the State of Israel in 1948. Finally, in 1975, it was named Ben-Gurion Airport in honor of Israel's first Prime Minister, David Ben-Gurion.



Phone Wallpaper





BERLIN TEGEL AIRPORT

BERLIN GERMANY

Im Mai 2021 wurde der Flughafen Berlin-Tegel im gleichnamigen Berliner Bezirk offiziell als internationaler Verkehrsflughafen geschlossen. Nur der nördliche Teil bleibt als militärischer Hubschrauberlandeplatz erhalten. Im Jahr 2018 landete durchschnittlich alle zwei Minuten zwischen 6 und 23 Uhr ein Flugzeug.

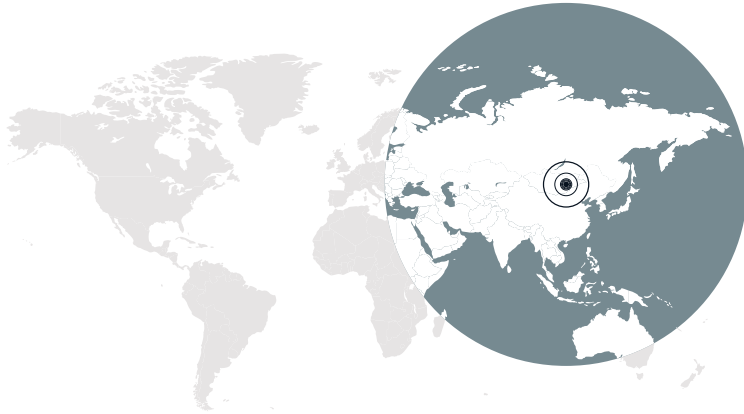
In May 2021, Berlin-Tegel Airport, located in the district of the same name in Berlin, was officially closed as an international commercial airport. Only the northern part remains as a military helicopter landing site. In 2018, on average, an airplane landed every two minutes between 6 AM and 11 PM.



Phone Wallpaper







CHINGGIS KHAAN INTERNATIONAL AIRPORT

ULAANBAATAR MONGOLEI

Der Chinggis Khan International Airport ist der größte Flughafen in der Mongolei und befindet sich etwa 30 Kilometer südwestlich der Hauptstadt Ulaanbaatar. Der neue Flughafen wurde im Jahr 2021 eröffnet und trägt den Namen des berühmten mongolischen Eroberers Chinggis Khan.

The Chinggis Khan International Airport is the largest airport in Mongolia and is located approximately 30 kilometers southwest of the capital, Ulaanbaatar. The new airport was opened in 2021 and is named after the famous Mongolian conqueror, Chinggis Khan.



Phone Wallpaper







VIENNA INTERNATIONAL AIRPORT

VIENNA AUSTRIA

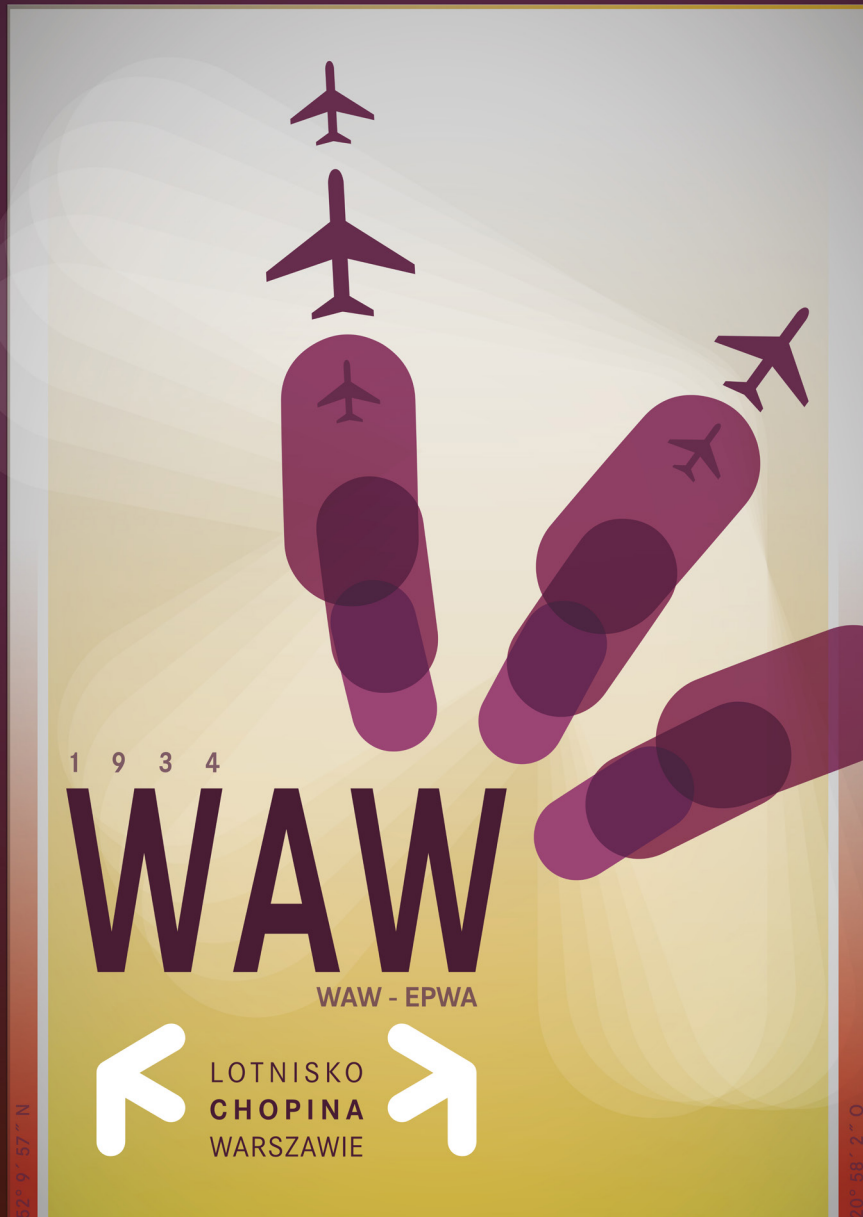
Der Flughafen Wien-Schwechat wurde 1938 zunächst als Militärflugplatz in Betrieb genommen. Der zivile Ausbau begann jedoch erst im Jahr 1954. Er liegt nur 18 km südöstlich von Wien und verzeichnete im Jahr 2019 eine Passagierauslastung von rund 30 Millionen. Der Flughafen bietet Flugverbindungen zu 217 Destinationen in 68 Ländern, bedient von insgesamt 77 Fluggesellschaften.

Vienna-Schwechat Airport was initially established as a military airfield in 1938. However, civilian expansion did not commence until 1954. It is located just 18 km southeast of Vienna and recorded a passenger utilization of approximately 30 million in 2019. The airport serves 217 destinations across 68 countries, operating with a total of 77 airlines.



Phone Wallpaper





1 9 3 4

WAW

WAW - EPWA

← LOTNisko CHOPINA →
WARSZAWIE

52° 9' 57" N

20° 58' 2" O

The logo features a stylized hand with four fingers pointing upwards. Each finger is a dark purple color with a lighter purple oval on the tip. Small airplane icons are positioned above each finger. The background is a gradient from light yellow at the top to dark purple at the bottom, with faint, overlapping circular patterns.





CHOPINA INTERNATIONAL AIRPORT


WARSAW POLAND

Der nur 7 km südwestlich von Warschau gelegene Warsaw Chopin Airport ist der größte und wichtigste Flughafen des Landes. Im Jahr 2011 kam es zu einer spektakulären Landung einer Boeing 767, die ihr Fahrwerk nicht ausfahren konnte; bei der Notlandung kamen keine Menschen zu Schaden.

The Warsaw Chopin Airport, located just 7 km southwest of Warsaw, is the largest and most important airport in the country. In 2011, there was a spectacular landing of a Boeing 767 that couldn't extend its landing gear. No people were injured during the emergency landing.

Phone Wallpaper







AIRPORT ZÜRICH

ZÜRICH SWITZERLAND

Der größte Flughafen der Schweiz ist der Flughafen Zürich, der von der börsennotierten Flughafen Zürich AG betrieben wird. Der 1948 eröffnete Flughafen befindet sich in der Gemeinde Kloten, 13 Kilometer von Zürich entfernt, und wurde bereits zum 16. Mal in Folge mit dem World Travel Award in der Kategorie „Europas führender Flughafen“ ausgezeichnet.

The largest airport in Switzerland is Zurich Airport, operated by the publicly traded company Zurich Airport AG. The airport, which opened in 1948, is located in the municipality of Kloten, 13 kilometers away from Zurich, and has been awarded the prestigious World Travel Award for „Europe’s leading airport“ for the 16th consecutive time.



Phone Wallpaper






IATA SUITCASE DESIGN



weblink/ 



impressum imprint

Hinweis zur Urheberschaft

Die in diesem Katalog gezeigten Kunstwerken, sind von Jörg Conrad entworfen und erstellt worden. Alle in diesem Katalog präsentierten Kunstwerke sind urheberrechtlich geschützt und Eigentum von Jörg Conrad. Jegliche unautorisierte Reproduktion, Vervielfältigung oder Verwendung der in diesem Katalog enthaltenen Kunstwerke ist ohne ausdrückliche schriftliche Genehmigung von Jörg Conrad untersagt.

Urheberrechtsschutz

Die Kunstwerke in diesem Katalog sind durch das geltende Urheberrecht und andere Gesetze zum geistigen Eigentum geschützt. Die Urheberrechte an diesen Kunstwerken gehören ausschließlich Jörg Conrad. Das bedeutet, dass Sie ohne die ausdrückliche schriftliche Genehmigung von Jörg Conrad keine Rechte an diesen Kunstwerken erwerben oder nutzen dürfen.

Note on authorship

The artworks shown in this catalog, have been designed and created by Jörg Conrad. All artworks presented in this catalog are copyrighted and owned by Jörg Conrad. Any unauthorized reproduction, duplication or use of the artwork contained in this catalog is prohibited without the express written permission of Jörg Conrad.

Copyright Protection

The artworks in this catalog are protected by applicable copyright and other intellectual property laws. The copyrights to these artworks belong exclusively to Jörg Conrad. This means that you may not acquire or use any rights to these artworks without the express written permission of Jörg Conrad.

Lizenzen und Genehmigungen

Wenn Sie Interesse daran haben, eines der in diesem Katalog enthaltenen Kunstwerke zu verwenden, reproduzieren oder anderweitig zu nutzen, setzen Sie sich bitte mit Jörg Conrad [office@jocopix.org] in Verbindung, um eine entsprechende Lizenz oder Genehmigung zu erwerben. Unbefugte Nutzung, Reproduktion oder Vervielfältigung der Kunstwerke in diesem Katalog kann rechtliche Schritte zur Folge haben.

Haftungsausschluss

Obwohl Jörg Conrad alle angemessenen Anstrengungen unternommen hat, um sicherzustellen, dass die Informationen in diesem Katalog korrekt und aktuell sind, übernehmen wir keine Haftung für eventuelle Fehler oder Auslassungen. Jörg Conrad behält sich das Recht vor, die Informationen in diesem Katalog jederzeit ohne vorherige Ankündigung zu ändern oder zu aktualisieren.

Licenses and permits.

If you are interested in using, reproducing or otherwise exploiting any of the artwork contained in this catalog, please contact Jörg Conrad [office@jocopix.org] to acquire the appropriate license or permission. Unauthorized use, reproduction or copying of the artwork in this catalog may result in legal action.

Disclaimer

Although Jörg Conrad has made every reasonable effort to ensure that the information in this catalog is accurate and up-to-date, we assume no liability for any errors or omissions. Jörg Conrad reserves the right to change or update the information in this catalog at any time without prior notice.




IATA
SERIES
CATALOG



[PDF]



IATA SERIES
PHONE
WALLPAPER



[JPG]



JOCOPIX
WORK
BOOK

PARTNER



[PDF]



Die IATA Artwork Serie wurde persönlich von Jörg Conrad, dem Gründer der Design Agentur jocoPIX, konzipiert und gestaltet. Diese Kunstwerke wurden mithilfe der Adobe-Software InDesign und auf Apple-Computern erstellt. Alle Grafiken sind vektorbasiert und können somit in jedem gewünschten Format produziert werden.

The IATA Artwork Series was personally conceived and designed by Jörg Conrad, founder of the design agency jocoPIX. These artworks were created using Adobe's InDesign software and on Apple computers. All graphics are vector-based and can therefore be produced in any desired format.

... weitere Designs sind in Arbeit!





... more designs coming soon!



jocopix design agentur



 www.jocopix.org